

REGULAÇÃO RELATÓRIO TÉCNICO DE FISCALIZAÇÃO RTF N. 2525/2024

Fiscalização Sob Demanda para verificar obras
de repavimentação em vias de Guaíba/RS.

1. CONSIDERAÇÕES PRELIMINARES

Entre as premissas da atividade regulatória está o exercício da fiscalização, que se deve promover no âmbito dos serviços públicos de saneamento básico, compreendidos como serviços de abastecimento de água, esgotamento sanitário, limpeza urbana e manejo de resíduos sólidos, conjuntamente com drenagem e manejo das águas pluviais, nos termos da Lei Federal n. 11.445/07, para com os serviços prestados.

O processo 2525/2024 versa sobre obras de repavimentação e abertura de vala pertinente a implementação de rede coletora de esgoto sanitário em Guaíba/RS, decorrente de serviço realizado pela prestadora de serviço da Corsan. Para tanto, realizou-se fiscalização direta sob demanda em diversas ruas e avenidas no município de Guaíba/RS.

2. A FISCALIZAÇÃO

O planejamento da fiscalização iniciou-se por meio de correio eletrônico encaminhado pelo Executivo do Município de Guaíba/RS. O Poder Executivo do município solicitou à Agesan-RS, a fiscalização de vias que não estavam sendo adequadamente pavimentadas pela prestadora de serviço. De acordo com o Manual de Fiscalização, no seu item 2.1.1., dispõe:

No recebimento do processo, caberá ao corpo técnico da Agesan-RS avaliar a solicitação de fiscalização quanto a sua pertinência e embasamento técnico.

Diante do exposto, julgou-se necessário realizar fiscalização presencial *in loco* a fim de identificar e comprovar a existência de obras inacabadas de pavimentação.

3. CONSTATAÇÕES

A equipe técnica da Agesan-RS realizou fiscalização presencial nas vias do município de Guaíba no dia 09 de dezembro de 2024, sendo que durante o procedimento foram evidenciadas 30 situações referente à realização de repavimentação pertinente as obras de abertura de vala para implementação de rede coletora de esgoto sanitário no município supramencionado. Entre estas estão:

Situação 1 - Rua Piauí, n. 163 (30°6'57.07" S 51°19'42.90" W): nesta constatou-se patologia de buraco e desnível no pavimento com pedra irregular na pista de rolamento, referente à obra realizada pela prestadora de serviço da Corsan (Figura 1).

Figura 1 - Registro fotográfico evidência 1 - Rua Piauí, n. 163



Situação 2 - Av. Silvio Freitas Remédio, n. 92 (30°6'26.03" S 51°19'45.54" W) constatou-se desnível no pavimento com pedra irregular na pista de rolamento, referente à obra realizada pela prestadora de serviço da Corsan (Figura 2).

Figura 2 - Registro fotográfico evidência 2 - Rua Silvio Freitas Remédio, n. 92



Situação 3 - Av. Silvio Freitas Remédio, n. 112 (30°6'26.43" S 51°19'46.03" W) constatou-se ausência de pavimento com pedra irregular na pista de rolamento, referente à obra realizada pela prestadora de serviço da Corsan (Figura 3).

Figura 3 - Registro fotográfico evidência 3 - Av. Silvio Freitas Remédio, n. 112



Situação 4 - Rua Waltormilo Hagel Maciel, n. 51 (30°7'9.24" S 51°20'32.51" W) constatou-se pavimento asfáltico da vala cedeu, devido à obra realizada pela prestadora de serviço da Corsan (Figura 4).

Figura 4 - Registro fotográfico evidência 4 - Rua Waltormilo Hagel Maciel, n. 51



Situação 5 - Rua Goiás, n. 79 esquina com Rua Alagoas (30°6'26.13" S 51°19'42.27" W) constatou-se desnível da tampa do esgoto sanitário em relação ao pavimento asfáltico, devido à obra realizada pela prestadora de serviço da Corsan (Figura 5).

Figura 5 - Registro fotográfico evidência 5 - Rua Goiás, n. 79 esquina com Rua Alagoas



Situação 6 - Rua Ceará, nº 296 (30°6'53.38" S 51°19'37.37" W) constatou-se patologia no pavimento formando um buraco, pertinente as obras realizadas pela prestadora de serviço da Corsan (Figura 6).

Figura 6 - Registro fotográfico evidência 6 - Rua Ceará, nº 296



Situação 7 - Rua Ceará, nº 157 (30°6'55.07" S 51°19'44.08" W) constatou-se ausência de pavimento com Unistein na pista de rolamento, pertinente as obras realizadas pela prestadora de serviço da Corsan (Figura 7).

Figura 7 - Registro fotográfico evidência 7 - Rua Ceará, nº 157



Situação 8 - Rua Ceará, nº 95 (30°6'55.70" S 51°19'46.29" W) constatou-se patologia de buraco na pista de rolamento, pertinente aos serviços prestados pela Corsan (Figura 8).

Figura 8 - Registro fotográfico evidência 8 - Rua Ceará, nº 95



Situação 9 - Rua Ceará, nº 95 (30°6'55.71" S 51°19'46.28" W) constatou-se patologia de buraco no passeio público (Calçada), pertinente aos serviços prestados pela Corsan (Figura 9).

Figura 9 - Registro fotográfico evidência 9 - Rua Ceará, nº 95



Situação 10 - Rua Ceará, nº 84 (30°6'55.80" S 51°19'47.17" W) constatou-se patologia no pavimento formando um buraco na pista de rolamento, pertinente aos serviços prestados pela Corsan (Figura 10).

Figura 10 - Registro fotográfico evidência 10 - Rua Ceará, nº 84



Situação 11 - Rua Ceará, nº 84 (30°6'55.86" S 51°19'47.36" W) constatou-se desnível de tampa de esgoto sanitário em relação ao pavimento com Unistein, pertinente aos serviços prestados pela Corsan (Figura 11).

Figura 11 - Registro fotográfico evidência 11 - Rua Ceará, nº 84



Situação 12 - Rua Álvaro José Machado, nº 178 (30°7'1.22" S 51°19'51.51" W) constatou-se pavimento asfáltico da vala cedeu, devido ao serviço realizado pela prestadora de serviço da Corsan (Figura 12).

Figura 12 - Registro fotográfico evidência 12 - Rua Álvaro José Machado, nº 178



Situação 13 - Rua Álvaro José Machado, trecho compreendido entre Rua Paraíba e a Rua Pernambuco (30°7'6.39" S 51°19'48.50" W) constatou-se que o pavimento asfáltico da vala cedeu, devido à serviço realizado pela prestadora de serviço da Corsan (Figura 13).

Figura 13 - Registro fotográfico evidência 13 - Rua Álvaro José Machado



Situação 14 - Rua Álvaro José Machado, nº 87 (30°6'58.30" S 51°19'53.36" W) constatou-se ausência de pavimento asfáltico na pista de rolamento, pertinente aos serviços prestados pela Corsan (Figura 14).

Figura 14 - Registro fotográfico evidência 14 - Rua Álvaro José Machado, nº 87



Situação 15 - Av. Castelo Branco esquina Rua Luiz Green (30°7'15.88" S 51°20'39.11" W) constatou-se ausência de pavimento asfáltico na pista de rolamento, pertinente aos serviços prestados pela Corsan (Figura 15).

Figura 15 - Registro fotográfico evidência 15 - Av. Castelo Branco esquina Rua Luiz Green



Situação 16 - Av. Castelo Branco esquina Rua Luiz Green (30°7'16.29" S 51°20'39.31" W) constatou-se ausência de pavimento no passeio público (Calçada), pertinente aos serviços prestados pela Corsan (Figura 16).

Figura 16 - Registro fotográfico evidência 16 - Av. Castelo Branco esquina Rua Luiz Green



Situação 17 - Rua Sergipe esquina Rua Joaquim Ribeiro (30°6'29.80" S 51°19'24.82" W) constatou-se patologia de buraco no pavimento asfáltico próximo a tampa de esgoto sanitário, pertinente aos serviços prestados pela Corsan (Figura 17).

Figura 17 - Registro fotográfico evidência 17 - Rua Sergipe esquina Rua Joaquim Ribeiro




Situação 18 - Rua Sergipe esquina Rua Joaquim Ribeiro (30°6'29.60" S 51°19'24.60" W) constatou-se patologia de buraco no pavimento asfáltico na pista de rolamento, pertinente aos serviços prestados pela Corsan (Figura 18).

Figura 18 - Registro fotográfico evidência 18 - Rua Sergipe esquina Rua Joaquim Ribeiro



Situação 19 - Rua Sergipe, em frente ao Xis 35 (30°6'28.55" S 51°19'27.50" W) constatou-se desnível no pavimento de paralelepípedo na pista de rolamento, devido à obra realizada pela prestadora de serviço da Corsan (Figura 19).

Figura 19 - Registro fotográfico evidência 19 - Rua Sergipe, em frente ao Xis 35



Situação 20 - Rua Sergipe, nº 55 (30°6'29.31" S 51°19'25.95" W) constatou-se desnível no pavimento de paralelepípedo na pista de rolamento, devido à obra realizada pela prestadora de serviço da Corsan (Figura 20).

Figura 20 - Registro fotográfico evidência 20 - Rua Sergipe, nº 55



Situação 21 - Rua Sergipe, nº 325 (30°6'27.33" S 51°19'36.35" W) constatou-se desnível no pavimento de pedra irregular, devido a obra realizada pela prestadora de serviço da Corsan (Figura 21).

Figura 21 - Registro fotográfico evidência 21 - Rua Sergipe, nº 325



Situação 22 - Rua Júlio Ostrowski, nº 117 (30°7'14.59" S 51°19'41.75" W) constatou-se fissura no pavimento asfáltico na vala da pista de rolamento, devido à obra realizada pela prestadora de serviço da Corsan (Figura 22).

Figura 22 - Registro fotográfico evidência 22 - Rua Júlio Ostrowski, nº 117 a 128



Situação 23 - Rua Tiradentes esquina Av. Duque de Caxias (30°7'37.27" S 51°18'57.72" W) constatou-se ausência de pavimento asfáltico na pista de rolamento, pertinente aos serviços prestados pela Corsan (Figura 23).

Figura 23 - Registro fotográfico evidência 23 - Rua Tiradentes esquina Av. Duque de Caxias



Situação 24 - Rua Tiradentes esquina Rua Marechal Floriano (30°7'47.68" S 51°18'58.75" W) constatou-se ausência de pavimento asfáltico na pista de rolamento, pertinente aos serviços prestados pela Corsan (Figura 24).

Figura 24 - Registro fotográfico evidência 24 - Rua Tiradentes esquina Rua Marechal Floriano



Situação 25 - Rua Daltro Filho, n. 300 (30°7'34.21" S 51°19'2.01" W) constatou-se ausência de pavimento com pedra irregular na pista de rolamento, devido à obra realizada pela prestadora de serviço da Corsan (Figura 25).

Figura 25 - Registro fotográfico evidência 25 - Rua Daltro Filho, n. 300



Situação 26 - Rua Faustino Gomes esquina Rua São Geraldo (30°7'33.88" S 51°19'7.43" W) constatou-se desnível na tampa de registro da Corsan (tampa de concreto) e patologia de buracos na pista de rolamento (Figura 26).

Figura 26 - Registro fotográfico evidência 26 - Rua Faustino Gomes esquina Rua São Geraldo




Situação 27 - Rua Alfredo de Oliveira esquina Rua Maurício Borges - Ao lado do Clube Guaíba (30°7'29.87" S 51°19'0.16" W) constatou-se ausência de pavimentação asfáltica na vala da pista de rolamento, pertinente aos serviços prestados pela Corsan (Figura 27).

Figura 27 - Registro fotográfico evidência 27 - Rua Alfredo de Oliveira esq. Maurício Borges



Situação 28 - Rua Rio Grande do Norte, n. 391 (30°7'7.21" S 51°19'41.42" W) constatou-se pavimentação asfáltica da vala cedeu, pertinente aos serviços prestados pela Corsan (Figura 28).

Figura 28 - Registro fotográfico evidência 28 - Rua Rio Grande do Norte, n. 391




Situação 29 - Rua Marechal Floriano, nº 15 (30°7'51.72" S 51°18'59.05" W) constatou-se ausência de pavimentação asfáltica na pista de rolamento, pertinente aos serviços prestados pela Corsan (Figura 29).

Figura 29 - Registro fotográfico evidência 29 - Rua Marechal Floriano, nº 15



Situação 30 - Rua Joaquim Ribeiro trecho compreendido entre a Rua 20 de Setembro e Rua Santa Catarina (30°6'30.82" S 51°19'23.61" W) constatou-se ausência de pavimentação asfáltica na pista de rolamento, pertinente aos serviços prestados pela Corsan (Figura 30).

Figura 30 - Registro fotográfico evidência 30 - Rua Joaquim Ribeiro



4. CONSIDERAÇÕES FINAIS

A realização da fiscalização permitiu verificar que estavam sem repavimentação diversas pistas de rolamento pertinente as obras para implementação de rede coletora de esgoto sanitário pela prestadora de serviço da Corsan no município de Guaíba.


A partir da fiscalização executada, foram identificadas não-conformidades (NC) que seguem anexas a este relatório, no documento intitulado Termo de Não Conformidades (TNC). A partir da fiscalização, foram abertas 30 NCs referente à obra de intervenções de abertura de vala para implementação de rede coletora de esgoto sanitário no município de Guaíba.

ENCERRAMENTO

Estes signatários apresentam o presente trabalho concluído, constando de 12 (doze) folhas digitadas e assinadas digitalmente, colocando-se à disposição para esclarecimentos.


Porto Alegre, 17 de dezembro de 2024.

Participantes da fiscalização:

 Documento assinado digitalmente
LEONARDO RODRIGUES MOREIRA
Data: 27/12/2024 13:06:45-0300
Verifique em <https://validar.iti.gov.br>


Leonardo Rodrigues Moreira
Assessor Ambiental

Responsável pela elaboração do relatório:

 Documento assinado digitalmente
TARCISIO BARCELLOS BELLINASSO
Data: 27/12/2024 09:57:36-0300
Verifique em <https://validar.iti.gov.br>

Tarcisio Barcellos Bellinasso
Agente de Fiscalização

De acordo,

 Documento assinado digitalmente
EMANUELE BAIFUS MANKE
Data: 27/12/2024 08:43:26-0300
Verifique em <https://validar.iti.gov.br>

Emanuele Baifus Manke
Diretora de Regulação

ANEXO I

TERMO DE NÃO CONFORMIDADE (TNC)

TNC N.: 2525/2024

1. ÓRGÃO FISCALIZADOR

RAZÃO SOCIAL: Agência Reguladora Intermunicipal de Saneamento do Rio Grande do Sul (AGESAN-RS)
ENDEREÇO: Rua Félix da Cunha, n. 1009 – Sala 82, Floresta - Porto Alegre/RS
TELEFONE E EMAIL: (51) 3075-9576; fiscalizacao@agesan-rs.com.br

2. CONCESSIONÁRIA

RAZÃO SOCIAL: Companhia Riograndense de Saneamento (CORSAN)
ENDEREÇO: Rua Caldas Jr., n. 120, 18º andar, Centro Histórico, Porto Alegre/RS
TELEFONE E EMAIL: (51) 3215-5400; degar@corsan.com.br

3. RESUMO DO TERMO DE NÃO CONFORMIDADE

Na ação de fiscalização, sobre as condições técnico-operacionais e comerciais para verificação da qualidade de atendimento do sistema de abastecimento de água e de esgotamento sanitário no município de Guaíba/RS, bem como sobre as demais obrigações do prestador junto aos usuários e à AGESAN-RS, foram constatados procedimentos que devem estar de acordo com os regulamentos da AGESAN-RS, com o instrumento contratual e com a Legislação em vigor. Os fatos apurados pela equipe de fiscalização da AGESAN-RS, no ato realizado em 09 de Dezembro de 2024 estão detalhados no Anexo I e as ações a serem implantadas pela concessionária, bem como seus prazos, são descritos no Anexo II. Conforme Resolução AGO 002/2020, a não correção da transgressão no prazo estabelecido pela Agência Reguladora poderá resultar na aplicação da multa diária.

4. RESPONSÁVEL PELA AÇÃO DE FISCALIZAÇÃO

NOME: Leonardo Rodrigues Moreira
TELEFONE: (51) 2500-7235

CARGO: Assessor Ambiental
EMAIL: fiscalizacao@agesan-rs.com.br

NOME: Tarcisio Barcellos Bellinaso
TELEFONE: (51) 2500-7235


CARGO: Agente de Fiscalização
EMAIL: fiscalizacao@agesan-rs.com.br

5. RESPONSÁVEL PELA EMISSÃO DO TNC


NOME: Tarcisio Barcellos Bellinaso
TELEFONE: (51) 2500-7235

CARGO: Agente de Fiscalização
EMAIL: fiscalizacao@agesan-rs.com.br

Porto Alegre, 17 de dezembro de 2024

Documento assinado digitalmente
 **TARCISIO BARCELLOS BELLINASO**
Data: 27/12/2024 09:56:10-0300
Verifique em <https://validar.iti.gov.br>

Tarcisio Barcellos Bellinaso
Agente de fiscalização

Documento assinado digitalmente
 **EMANUELE BAIFUS MANKE**
Data: 27/12/2024 08:43:26-0300
Verifique em <https://validar.iti.gov.br>

Emanuele Baifus Manke
Diretora de Regulação

ANEXOS I e II - 2525/2024 - TNC

NC	CÓDIGO DA NC	UNIDADE	Sistema de Esgotamento Sanitário - Pavimentação
1	-	CONSTATAÇÃO	Patologia de buraco e desnível no pavimento com pedra irregular na pista de rolamento.
GRUPO	PRAZO	NÃO CONFORMIDADE	Pavimentação inadequada após intervenção na Rede de Esgotamento Sanitário.
2	10 dias	OBSERVAÇÃO	Rua Piauí, nº 163 - Evidência 1: 30°6'57.07" S 51°19'42.90" W repavimentação precária.



NC	CÓDIGO DA NC	UNIDADE	Sistema de Esgotamento Sanitário - Pavimentação
2	-	CONSTATAÇÃO	Desnível no pavimento com pedra irregular na pista de rolamento.
GRUPO	PRAZO	NÃO CONFORMIDADE	Pavimentação inadequada após intervenção na Rede de Esgotamento Sanitário.
2	10 dias	OBSERVAÇÃO	Av. Silvío Freitas Remédio, n. 92 - Evidência 2: 30°6'26.03" S 51°19'45.54" W repavimentação precária.



NC	CÓDIGO DA NC	UNIDADE	Sistema de Esgotamento Sanitário - Pavimentação
3	-	CONSTATAÇÃO	Ausência de pavimento com pedra irregular na pista de rolamento.
GRUPO	PRAZO	NÃO CONFORMIDADE	Pavimentação inadequada após intervenção na Rede de Esgotamento Sanitário.
2	10 dias	OBSERVAÇÃO	Av. Silvío Freitas Remédio, n. 112 - Evidência 3: 30°6'26.43" S 51°19'46.03" W repavimentação precária.



ANEXOS I e II - 2525/2024 - TNC

NC	CÓDIGO DA NC	UNIDADE	Sistema de Esgotamento Sanitário - Pavimentação
4	-	CONSTATAÇÃO	Pavimento asfáltico da vala cedeu.
GRUPO	PRAZO	NÃO CONFORMIDADE	Pavimentação inadequada após intervenção na Rede de Esgotamento Sanitário.
2	10 dias	OBSERVAÇÃO	Rua Waltormilo Hagel Maciel, n. 51 - Evidência 4: 30°7'9.24" S 51°20'32.51" W repavimentação precária.



NC	CÓDIGO DA NC	UNIDADE	Sistema de Esgotamento Sanitário - Pavimentação
5	-	CONSTATAÇÃO	Desnível da tampa do esgoto sanitário em relação ao pavimento asfáltico.
GRUPO	PRAZO	NÃO CONFORMIDADE	Pavimentação inadequada após intervenção na Rede de Esgotamento Sanitário.
2	10 dias	OBSERVAÇÃO	Rua Goiás, n. 79 esquina com Rua Alagoas - Evidência 5: 30°6'26.13" S 51°19'42.27" W repavimentação precária.



NC	CÓDIGO DA NC	UNIDADE	Sistema de Esgotamento Sanitário - Pavimentação
6	-	CONSTATAÇÃO	Patologia de buraco no pavimento com paralelepípedo.
GRUPO	PRAZO	NÃO CONFORMIDADE	Pavimentação inadequada após intervenção na Rede de Esgotamento Sanitário.
2	10 dias	OBSERVAÇÃO	Rua Ceará, nº 296 - Evidência 6: 30°6'53.38" S 51°19'37.37" W repavimentação precária.



ANEXOS I e II - 2525/2024 - TNC

NC	CÓDIGO DA NC	UNIDADE	Sistema de Esgotamento Sanitário - Pavimentação
7	-	CONSTATAÇÃO	Ausência de pavimento com Unistein na pista de rolamento.
GRUPO	PRAZO	NÃO CONFORMIDADE	Buraco na pista decorrente de obra.
2	10 dias	OBSERVAÇÃO	Rua Ceará, nº 157 - Evidência 7: 30°6'55.07" S 51°19'44.08" W ausência de pavimentação.



NC	CÓDIGO DA NC	UNIDADE	Sistema de Esgotamento Sanitário - Pavimentação
8	-	CONSTATAÇÃO	Patologia de buraco na pista de rolamento.
GRUPO	PRAZO	NÃO CONFORMIDADE	Buraco na pista decorrente de obra.
2	10 dias	OBSERVAÇÃO	Rua Ceará, nº 95 - Evidência 8: 30°6'55.70" S 51°19'46.29" W ausência de pavimentação.



NC	CÓDIGO DA NC	UNIDADE	Sistema de Esgotamento Sanitário - Pavimentação
9	-	CONSTATAÇÃO	Patologia de buraco no passeio público (Calçada).
GRUPO	PRAZO	NÃO CONFORMIDADE	Buraco no passeio público (Calçada) decorrente de obra.
2	10 dias	OBSERVAÇÃO	Rua Ceará, nº 95 - Evidência 9: 30°6'55.71" S 51°19'46.28" W ausência de pavimentação.



ANEXOS I e II - 2525/2024 - TNC

NC	CÓDIGO DA NC	UNIDADE	Sistema de Esgotamento Sanitário - Pavimentação
10	-	CONSTATAÇÃO	Patologia de buraco na pista de rolamento.
GRUPO	PRAZO	NÃO CONFORMIDADE	Pavimentação inadequada após intervenção na Rede de Esgotamento Sanitário.
2	10 dias	OBSERVAÇÃO	Rua Ceará, nº 84 - Evidência 10: 30°6'55.80" S 51°19'47.17" W repavimentação precária.



NC	CÓDIGO DA NC	UNIDADE	Sistema de Esgotamento Sanitário - Pavimentação
11	-	CONSTATAÇÃO	Desnível de tampa de esgoto sanitário em relação ao pavimento com Unistein.
GRUPO	PRAZO	NÃO CONFORMIDADE	Pavimentação inadequada após intervenção na Rede de Esgotamento Sanitário.
2	10 dias	OBSERVAÇÃO	Rua Ceará, nº 84 - Evidência 11: 30°6'55.86" S 51°19'47.36" W repavimentação precária.



NC	CÓDIGO DA NC	UNIDADE	Sistema de Esgotamento Sanitário - Pavimentação
12	-	CONSTATAÇÃO	Pavimento asfáltico da vala cedeu.
GRUPO	PRAZO	NÃO CONFORMIDADE	Pavimentação inadequada após intervenção na Rede de Esgotamento Sanitário.
2	10 dias	OBSERVAÇÃO	Rua Álvaro José Machado, nº 178 - Evidência 12: 30°7'1.22" S 51°19'51.51" W repavimentação precária.



ANEXOS I e II - 2525/2024 - TNC

NC	CÓDIGO DA NC	UNIDADE	Sistema de Esgotamento Sanitário - Pavimentação
13	-	CONSTATAÇÃO	Pavimento asfáltico da vala cedeu.
GRUPO	PRAZO	NÃO CONFORMIDADE	Pavimentação inadequada após intervenção na Rede de Esgotamento Sanitário.
2	10 dias	OBSERVAÇÃO	Rua Álvaro José Machado trecho compreendido entre a Rua Paraíba e Pernambuco - Evidência 13: 30°7'6.39" S 51°19'48.50" W repavimentação precária.



NC	CÓDIGO DA NC	UNIDADE	Sistema de Esgotamento Sanitário - Pavimentação
14	-	CONSTATAÇÃO	Ausência de pavimento asfáltico na pista de rolamento.
GRUPO	PRAZO	NÃO CONFORMIDADE	Buraco na pista decorrente de obra.
2	10 dias	OBSERVAÇÃO	Rua Álvaro José Machado, nº 87 - Evidência 14: 30°6'58.30" S 51°19'53.36" W ausência de pavimentação asfáltica.



NC	CÓDIGO DA NC	UNIDADE	Sistema de Esgotamento Sanitário - Pavimentação
15	-	CONSTATAÇÃO	Ausência de pavimento asfáltico na pista de rolamento.
GRUPO	PRAZO	NÃO CONFORMIDADE	Buraco na pista decorrente de obra.
2	10 dias	OBSERVAÇÃO	Av. Castelo Branco esquina Rua Luiz Green - Evidência 15: 30°7'15.88" S 51°20'39.11" W ausência de pavimentação asfáltica.



ANEXOS I e II - 2525/2024 - TNC

NC	CÓDIGO DA NC	UNIDADE	Sistema de Esgotamento Sanitário - Pavimentação
16	-	CONSTATAÇÃO	Ausência de pavimento no passeio público (Calçada).
GRUPO	PRAZO	NÃO CONFORMIDADE	Pavimentação inadequada após intervenção na Rede de Esgotamento Sanitário.
2	10 dias	OBSERVAÇÃO	Av. Castelo Branco esquina Rua Luiz Green - Evidência 16: 30°7'16.29" S 51°20'39.31" W ausência de pavimentação em passeio público (Calçada).

REGISTRO 1



REGISTRO 2



NC	CÓDIGO DA NC	UNIDADE	Sistema de Esgotamento Sanitário - Pavimentação
17	-	CONSTATAÇÃO	Patologia de buraco no pavimento asfáltico próximo a tampa de esgoto sanitário.
GRUPO	PRAZO	NÃO CONFORMIDADE	Buraco na pista decorrente de obra.
2	10 dias	OBSERVAÇÃO	Rua Sergipe esquina Rua Joaquim Ribeiro - Evidência 17: 30°6'29.80" S 51°19'24.82" W repavimentação precária

REGISTRO 1



REGISTRO 2



NC	CÓDIGO DA NC	UNIDADE	Sistema de Esgotamento Sanitário - Pavimentação
18	-	CONSTATAÇÃO	Patologia de buraco no pavimento asfáltico na pista de rolamento.
GRUPO	PRAZO	NÃO CONFORMIDADE	Buraco na pista decorrente de obra.
2	10 dias	OBSERVAÇÃO	Rua Sergipe esquina Rua Joaquim Ribeiro - Evidência 18: 30°6'29.60" S 51°19'24.60" W repavimentação precária

REGISTRO 1



REGISTRO 2



ANEXOS I e II - 2525/2024 - TNC

NC	CÓDIGO DA NC	UNIDADE	Sistema de Esgotamento Sanitário - Pavimentação
19	-	CONSTATAÇÃO	Desnível no pavimento com paralelepípedo na pista de rolamento.
GRUPO	PRAZO	NÃO CONFORMIDADE	Pavimentação inadequada após intervenção na Rede de Esgotamento Sanitário.
2	10 dias	OBSERVAÇÃO	Rua Sergipe em frente ao Xis 35 - Evidência 19: 30°6'28.55" S 51°19'27.50" W repavimentação em desnível.



NC	CÓDIGO DA NC	UNIDADE	Sistema de Esgotamento Sanitário - Pavimentação
20	-	CONSTATAÇÃO	Desnível no pavimento com paralelepípedo na pista de rolamento.
GRUPO	PRAZO	NÃO CONFORMIDADE	Pavimentação inadequada após intervenção na Rede de Esgotamento Sanitário.
2	10 dias	OBSERVAÇÃO	Rua Sergipe, nº 55 - Evidência 20: 30°6'29.31" S 51°19'25.95" W repavimentação em desnível.



NC	CÓDIGO DA NC	UNIDADE	Sistema de Esgotamento Sanitário - Pavimentação
21	-	CONSTATAÇÃO	Desnível no pavimento com pedra irregular na pista de rolamento.
GRUPO	PRAZO	NÃO CONFORMIDADE	Pavimentação inadequada após intervenção na Rede de Esgotamento Sanitário.
2	10 dias	OBSERVAÇÃO	Rua Sergipe, nº 325 - Evidência 21: 30°6'27.33" S 51°19'36.35" W repavimentação em desnível.



ANEXOS I e II - 2525/2024 - TNC

NC	CÓDIGO DA NC	UNIDADE	Sistema de Esgotamento Sanitário - Pavimentação
22	-	CONSTATAÇÃO	Fissura no pavimento asfáltico na vala da pista de rolamento.
GRUPO	PRAZO	NÃO CONFORMIDADE	Pavimentação inadequada após intervenção na Rede de Esgotamento Sanitário.
2	10 dias	OBSERVAÇÃO	Rua Júlio Ostrowski, nº 117 - Evidência 22: 30°7'14.59" S 51°19'41.75" W repavimentação com fissuras.

REGISTRO 1



REGISTRO 2



NC	CÓDIGO DA NC	UNIDADE	Sistema de Esgotamento Sanitário - Pavimentação
23	-	CONSTATAÇÃO	Ausência de pavimento asfáltico na pista de rolamento.
GRUPO	PRAZO	NÃO CONFORMIDADE	Buraco na pista decorrente de obra.
2	10 dias	OBSERVAÇÃO	Rua Tiradentes esquina Av. Duque de Caxias - Evidência 23: 30°7'37.27" S 51°18'57.72" W ausência de pavimentação.

REGISTRO 1



REGISTRO 2



REGISTRO 3



NC	CÓDIGO DA NC	UNIDADE	Sistema de Esgotamento Sanitário - Pavimentação
24	-	CONSTATAÇÃO	Ausência de pavimento asfáltico na pista de rolamento.
GRUPO	PRAZO	NÃO CONFORMIDADE	Pavimentação inadequada após intervenção na Rede de Esgotamento Sanitário.
2	10 dias	OBSERVAÇÃO	Rua Tiradentes esquina Rua Marechal Floriano - Evidência 24: 30°7'47.68" S 51°18'58.75" W repavimentação danificada.

REGISTRO 1



REGISTRO 2



ANEXOS I e II - 2525/2024 - TNC

NC	CÓDIGO DA NC	UNIDADE	Sistema de Esgotamento Sanitário - Pavimentação
25	-	CONSTATAÇÃO	Ausência de pavimento com pedra irregular na pista de rolamento.
GRUPO	PRAZO	NÃO CONFORMIDADE	Buraco na pista decorrente de obra.
2	10 dias	OBSERVAÇÃO	Rua Daltro Filho, n. 300 - Evidência 25: 30°7'34.21" S 51°19'2.01" W ausência de pavimentação.

REGISTRO 1



REGISTRO 2



REGISTRO 3



NC	CÓDIGO DA NC	UNIDADE	Sistema de Abastecimento de Água - Pavimentação
26	-	CONSTATAÇÃO	Desnível na tampa de registro da Corsan (tampa de concreto) e patologia de buracos na pista de rolamento.
GRUPO	PRAZO	NÃO CONFORMIDADE	Pavimentação inadequada após intervenção na Rede de Abastecimento de Água.
2	10 dias	OBSERVAÇÃO	Rua Faustino Gomes esquina Rua São Geraldo - Evidência 26: 30°7'33.88" S 51°19'7.43" W desnível em tampa e ausência de repavimentação.

REGISTRO 1



REGISTRO 2



REGISTRO 3



NC	CÓDIGO DA NC	UNIDADE	Sistema de Esgotamento Sanitário - Pavimentação
27	-	CONSTATAÇÃO	Ausência de pavimentação asfáltica na vala da pista de rolamento.
GRUPO	PRAZO	NÃO CONFORMIDADE	Pavimentação inadequada após intervenção na Rede de Esgotamento Sanitário.
2	10 dias	OBSERVAÇÃO	Rua Alfredo de Oliveira esquina Rua Maurício Borges - Evidência 27: 30°7'29.87" S 51°19'0.16" W ausência de repavimentação.

REGISTRO 1



REGISTRO 2



REGISTRO 3



ANEXOS I e II - 2525/2024 - TNC

NC	CÓDIGO DA NC	UNIDADE	Sistema de Esgotamento Sanitário - Pavimentação
28	-	CONSTATAÇÃO	Pavimentação asfáltica da vala cedeu.
GRUPO	PRAZO	NÃO CONFORMIDADE	Pavimentação inadequada após intervenção na Rede de Esgotamento Sanitário.
2	10 dias	OBSERVAÇÃO	Rua Rio Grande do Norte, n. 391 - Evidência 28: 30°7'7.21" S 51°19'41.42" W ausência de pavimentação.



NC	CÓDIGO DA NC	UNIDADE	Sistema de Esgotamento Sanitário - Pavimentação
29	-	CONSTATAÇÃO	Ausência de pavimentação asfáltica na pista de rolamento.
GRUPO	PRAZO	NÃO CONFORMIDADE	Buraco na pista decorrente de obra.
2	10 dias	OBSERVAÇÃO	Rua Marechal Floriano, nº 15 - Evidência 29: 30°7'51.72" S 51°18'59.05" W ausência de pavimentação.



NC	CÓDIGO DA NC	UNIDADE	Sistema de Esgotamento Sanitário - Pavimentação
30	-	CONSTATAÇÃO	Ausência de pavimentação asfáltica na pista de rolamento.
GRUPO	PRAZO	NÃO CONFORMIDADE	Ausência de pavimentação após intervenção na Rede de Esgotamento Sanitário.
2	10 dias	OBSERVAÇÃO	Rua Joaquim Ribeiro trecho compreendido entre a Rua 20 de Setembro e Rua Santa Catarina - Evidência 30: 30°6'30.82" S 51°19'23.61" W ausência de pavimentação.

