

TERMO DE ADEQUAÇÃO DE SERVIÇOS N. 225/2021 – TAS

1. ÓRGÃO FISCALIZADOR

Razão social: Agência Reguladora Intermunicipal de Saneamento do Rio Grande do Sul
Endereço: Avenida Guilherme Schell, n. 5626 – Sala 201, Centro - Canoas/RS
Telefone e e-mail: (51) 2500-7235; fiscalizacao@agesan-rs.com.br

2. CONCESSIONÁRIA

Razão social: Companhia Riograndense de Saneamento (Corsan)
Endereço: Rua Caldas Jr., n. 120, 18º andar, Centro Histórico, Porto Alegre/RS
Telefone e e-mail: (51) 3215-5400; degar@corsan.com.br

3. FISCALIZAÇÃO

Unidade Fiscalizada: Sistema de Saneamento de Tramandaí/RS.
Data da fiscalização de Acompanhamento: 06 e 13 de abril de 2022.
Peças Técnicas: Processo n. 225/2021 da Agesan-RS.

4. RESUMO DO TERMO DE ADEQUAÇÃO DE SERVIÇOS

Na ação de acompanhamento de fiscalização sob demanda sobre as condições técnico-operacionais e comerciais para verificação da qualidade dos serviços de instalação de redes coletoras separador absoluto de esgotamento sanitário da bacia 8 de Tramandaí, foram constatados procedimentos que não estão em conformidade com os regulamentos da Agesan-RS, com o instrumento contratual respectivo e com as normativas e legislações em vigor. Em desacordo com o Relatório de Não Conformidade (TNC), os fatos apurados pela equipe de fiscalização da Agesan-RS durante ação de fiscalização realizada, estão detalhados no Anexo I, bem como seus prazos e determinações.

4. RESPONSÁVEL PELA AÇÃO DE FISCALIZAÇÃO

Nome: Vagner Gerhardt Mâncio

Telefone: (51) 2500-7235

Cargo: Coordenador de Regulação e Fiscalização

E-mail: normatizacao@agesan-rs.com.br

Nome: Daniela Pinho Rocke

Telefone: (51) 2500-7235

Cargo: Assessora Ambiental

E-mail: ambiental@agesan-rs.com.br

Nome: Leonardo Rodrigues Moreira

Telefone: (51) 2500-7235

Cargo: Agente de Fiscalização

E-mail: fiscalizacao@agesan-rs.com.br

5. RESPONSÁVEL PELA EMISSÃO DO TAS

Nome: Leonardo Rodrigues Moreira

Telefone: (51) 2500-7235

Cargo: Agente de Fiscalização

E-mail: fiscalizacao@agesan-rs.com.br

6. SITUAÇÕES NÃO CUMPRIMENTO DAS NÃO CONFORMIDADES

Em caso de não cumprimento da(s) sugestão(ões) de determinação(ões) da fiscalização, a(s) infração(ões) será(ão) considerada(s) do(s) Grupo 1, Grupo 2 ou Grupo 3, conforme Resolução AGO n. 002/2020. A(s) infração(ões) será(ão) precedida(s) de avaliação pela Diretoria de Regulação da Agesan-RS.

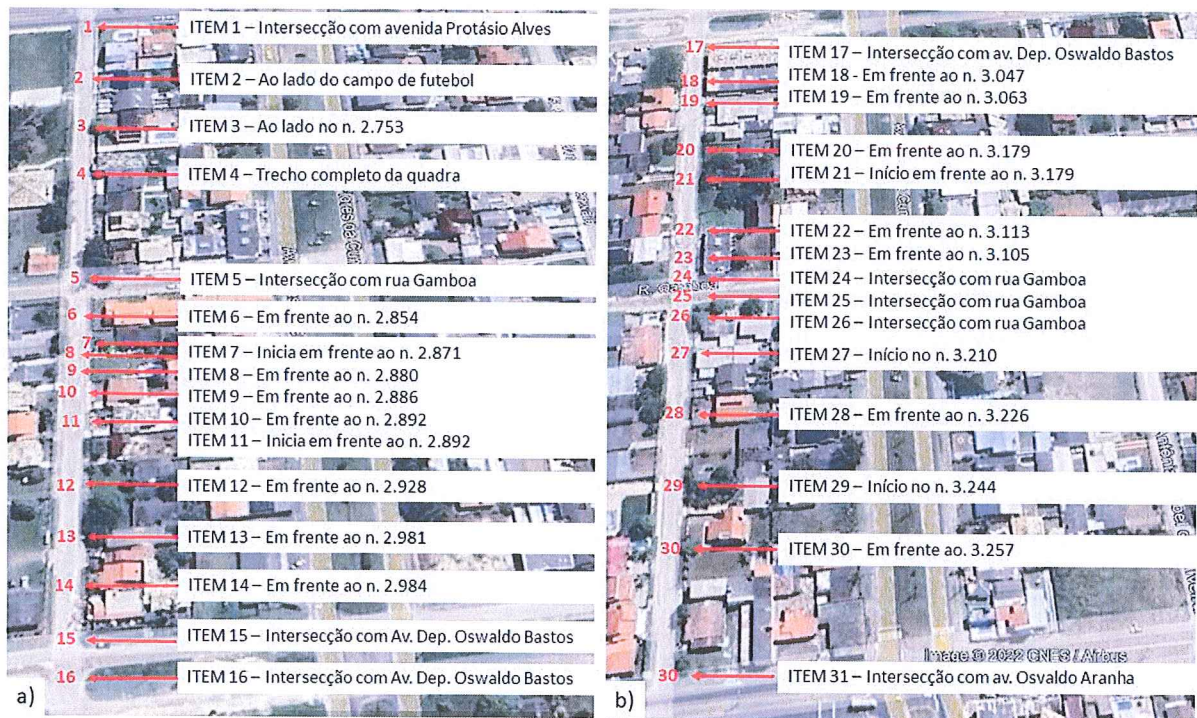
7. CONSTATAÇÕES E DETERMINAÇÕES

CONSTATAÇÃO DA FISCALIZAÇÃO REFERENTE À NC-1

NC não solucionada. A figura 1 apresenta a relação de itens da NC-1, verificadas no RTFA.

Sugestão de Determinação: Providenciar reparos nos pontos (itens) evidenciados no calçamento da rua Santos Dumont, em até 15 dias, comprovando à Agesan-RS sua execução.

Figura 1: Itens que compõem a NC-1, Rua Santos Dumont: a) trecho entre as avenidas Protásio Alves e Deputado Oswaldo Bastos; b) trecho entre as avenidas Deputado Oswaldo Bastos e Osvaldo Aranha.



Seguem os itens:

NC-1 – Item 1: Desnívelamento e pavimentação irregular com cavidades superficiais na intersecção com a av. Protásio Alves (figura 2).

Figura 2: Registro fotográfico do item 1.



NC-1 – Item 2: Pavimentação irregular com cavidades superficiais, próximo à residência de campo de futebol (figura 3).

Figura 3: Registro fotográfico do item 2.



Wagner
3
[Assinatura]

NC-1 – Item 3: Pavimentação irregular com cavidades superficiais, próximo à residência de n. 2.753 (figura 4).

Figura 4: Registro fotográfico do item 3.



NC-1 – Item 4: Desnível na pavimentação no leito da via, em todo trecho da quadra (figura 5).

Figura 5: Registro fotográfico do item 4.



Handwritten signature and initials in purple ink.

NC-1 – Item 5: Desnívelamento e pavimentação irregular com cavidades superficiais na intersecção com a rua Gamboa (figura 6).

Figura 6: Registro fotográfico do item 5.



NC-1 – Item 6: Desnívelamento na via sobre o coletor predial, próximo à residência de n. 2.854 (figura 7).

Figura 7: Registro fotográfico do item 6.



Handwritten signature
5

NC-1 – Item 7: Desnível na pavimentação no leito da via, em todo trecho da quadra (figura 8).

Figura 8: Registro fotográfico do item 7.



NC-1 – Item 8: Desnívelamento na via sobre o coletor predial, próximo à residência de n. 2.871 (figura 9).

Figura 9: Registro fotográfico do item 8.



NC-1 – Item 9: Desnívelamento na via sobre o coletor predial, próximo à residência de n. 2.880 (figura 10).

Figura 10: Registro fotográfico do item 9.



NC-1 – Item 10: Desnívelamento na via sobre o coletor predial, próximo à residência de n. 2.886 (figura 11).

Figura 11: Registro fotográfico do item 10.



NC-1 – Item 11: Pavimento irregular na faixa central da via, próximo à residência de n. 2.892 (figura 12).

Figura 12: Registro fotográfico do item 11.




NC-1 – Item 12: Pavimentação irregular com cavidades superficiais e desnivelamento na via sobre o coletor predial, próximo à residência de n. 2.928 (figura 13).

Figura 13: Registro fotográfico do item 12.



NC-1 – Item 13: Pavimentação irregular junto à região da sarjeta, próximo à residência de n. 2.981 (figura 14).

Figura 14: Registro fotográfico do item 13.



NC-1 – Item 14: Desnívelamento na via sobre o coletor predial, próximo à residência de n. 2.984 (figura 15).

Figura 15: Registro fotográfico do item 14.



NC-1 – Item 15: Desnívelamento e pavimentação irregular com cavidades superficiais na intersecção com a av. Deputado Oswaldo Bastos (figura 16).

Figura 16: Registro fotográfico do item 15.



NC-1 – Item 16: Desnívelamento junto à caixa do poço de visita na intersecção com a av. Deputado Oswaldo Bastos (figura 17).

Figura 17: Registro fotográfico do item 16.



Mr. [Signature]

NC-1 – Item 17: Pavimentação irregular junto à região da sarjeta, após a intersecção com a av. Deputado Oswaldo Bastos (figura 18).

Figura 18: Registro fotográfico do item 17.



NC-1 – Item 18: Pavimento irregular na faixa lateral da via, próximo à residência de n. 3.047 (figura 19).

Figura 19: Registro fotográfico do item 18.



Handwritten signature: Wagner
Handwritten initials: M.

NC-1 – Item 19: Desnível na pavimentação no leito da via, em todo trecho da quadra (figura 20).

Figura 20: Registro fotográfico do item 19.



NC-1 – Item 20: Desnívelamento na via sobre o coletor predial, próximo à residência de n. 3.179 (figura 21).

Figura 21: Registro fotográfico do item 20.



[Handwritten signature]

NC-1 – Item 21: Pavimento irregular na faixa central da via, próximo à residência de n. 3.179 (figura 22).

Figura 22: Registro fotográfico do item 21.



NC-1 – Item 22: Desnívelamento na via sobre o coletor predial, próximo à residência de n. 3.113 (figura 23).

Figura 23: Registro fotográfico do item 22.



NC-1 – Item 23: Desnívelamento na via sobre o coletor predial, próximo à residência de n. 3.105 (figura 24).

Figura 24: Registro fotográfico do item 23.



NC-1 – Item 24: Desnívelamento e pavimentação irregular com cavidades superficiais na intersecção com a rua Gamboa (figura 25).

Figura 25: Registro fotográfico do item 24.



NC-1 – Item 25: Desnivelamento junto à caixa do poço de visita na intersecção com a rua Gamboa (figura 26).

Figura 26: Registro fotográfico do item 25.



NC-1 – Item 26 Pavimentação irregular junto à região da sarjeta, após a intersecção com a rua Gamboa (figura 27).

Figura 27: Registro fotográfico do item 26.



[Handwritten signature and initials]

NC-1 – Item 27: Desnível na pavimentação no leito da via, em todo trecho da quadra (figura 28).

Figura 28: Registro fotográfico do item 27.



NC-1 – Item 28: Desnívelamento junto à caixa do poço de visita, próximo à residência de n. 3.226 (figura 29).

Figura 29: Registro fotográfico do item 28.



[Handwritten signature]

NC-1 – Item 29: Pavimento irregular na faixa central da via, próximo à residência de n. 3.244 (figura 30).

Figura 29: Registro fotográfico do item 29.



NC-1 – Item 30: Desnívelamento na via sobre o coletor predial, próximo à residência de n. 3.257 (figura 31).

Figura 31: Registro fotográfico do item 30.



[Handwritten signature]

NC-1 – Item 31: Desnívelamento e pavimentação irregular com cavidades superficiais na intersecção com a av. Osvaldo Aranha (figura 32).

Figura 32: Registro fotográfico do item 31.



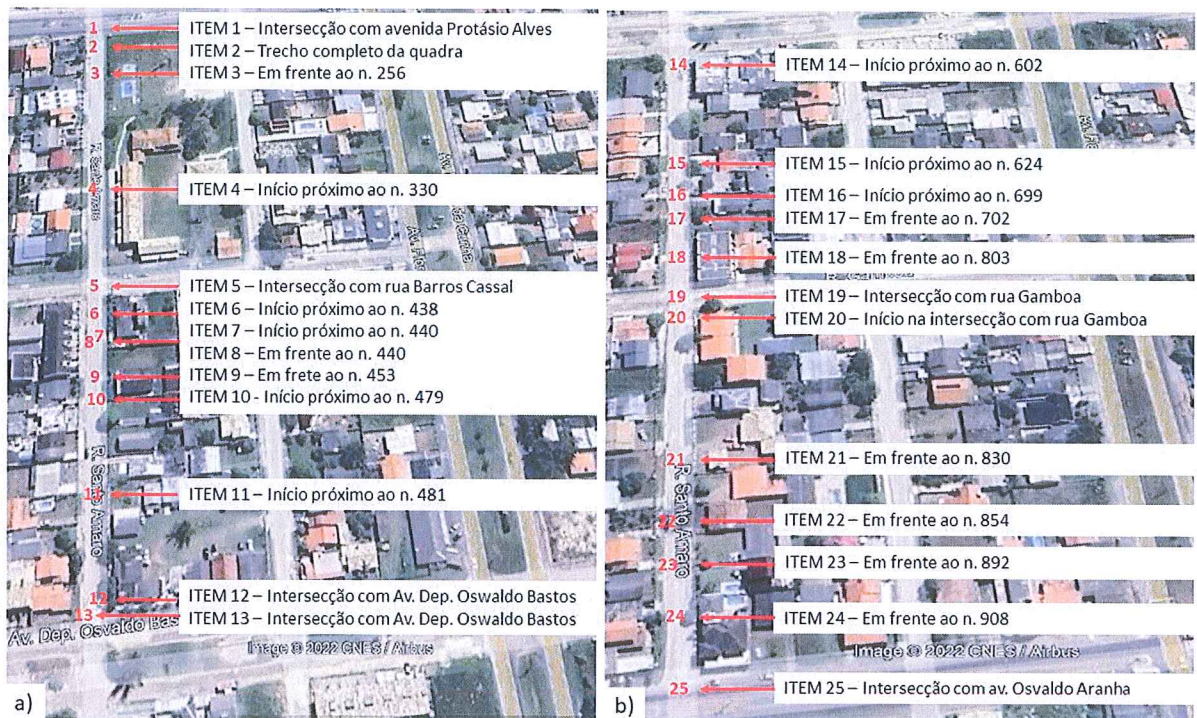
CONSTATAÇÃO DA FISCALIZAÇÃO REFERENTE À NC-2

NC não solucionada. A figura 33 apresenta a relação de itens da NC-2, verificadas no RTFA.

Sugestão de Determinação: Providenciar reparos nos pontos (itens) evidenciados no calçamento da rua Santo Amaro, em até 15 dias, comprovando à Agesan-RS sua execução.

Figura 33: Itens que compõem a NC-2, Rua Santo Amaro: a) trecho entre as avenidas Protásio Alves e Deputado Oswaldo Bastos; b) trecho entre as avenidas Deputado Oswaldo Bastos e Osvaldo Aranha.

Handwritten signatures and initials in purple ink.



Seguem os itens:

NC-2 – Item 1: Desnívelamento e pavimentação irregular com cavidades superficiais na intersecção com a av. Protásio Alves (figura 34).

Figura 34: Registro fotográfico do item 1.



NC-2 – Item 2: Pavimentação irregular junto à região da sarjeta em todo trecho da quadra (figura 35).

Figura 35: Registro fotográfico do item 2.



NC-2 – Item 3: Pavimentação irregular com cavidades superficiais, próximo à residência de n. 256 (figura 36).

Figura 36: Registro fotográfico do item 3.



[Handwritten signatures and initials in purple ink]

NC-2 – Item 4: Pavimentação irregular com cavidades superficiais e com desnível junto à caixa do poço de visita, próximo à residência de n. 330 (figura 37).

Figura 37: Registro fotográfico do item 4.



NC-2 – Item 5: Pavimentação irregular com cavidades superficiais e com desnível junto a caixa do poço de visita, na intersecção com rua Barros Cassal (figura 38).

Figura 38: Registro fotográfico do item 5.



[Handwritten signature]

NC-2 – Item 6: Pavimentação irregular com cavidades superficiais, próximo à residência de n. 438 (figura 39).

Figura 39: Registro fotográfico do item 6.



NC-2 – Item 7: Pavimentação irregular junto à sarjeta, em todo trecho da quadra (figura 40).

Figura 40: Registro fotográfico do item 7.



[Handwritten signatures and initials in purple ink]

NC-2 – Item 8: Pavimentação irregular com cavidades superficiais, próximo à residência de n. 440 (figura 41).

Figura 41: Registro fotográfico do item 8.



NC-2 – Item 9: Desnivelamento na via sobre o coletor predial, próximo à residência de n. 453 (figura 42).

Figura 42: Registro fotográfico do item 9.



NC-2 – Item 10: Pavimentação irregular com cavidades superficiais, próximo à residência de n. 479 (figura 43).

Figura 43: Registro fotográfico do item 10.



NC-2 – Item 11: Pavimentação irregular com desnivelamento e cavidades superficiais, próximo à residência de n. 481 (figura 44).

Figura 44: Registro fotográfico do item 11.



Handwritten signature and initials in purple ink.

NC-2 – Item 12: Desnívelamento e pavimentação irregular com cavidades superficiais na intersecção com a av. Deputado Oswaldo Bastos (figura 45).

Figura 45: Registro fotográfico do item 12.



NC-2 – Item 13: Desnívelamento Pavimentação irregular com cavidades superficiais e com desnível junto a caixa do poço de visita na intersecção com a av. Deputado Oswaldo Bastos (figura 46).

Figura 46: Registro fotográfico do item 13.



[Handwritten signature]

NC-2 – Item 14: Desnível na pavimentação no leito da via, em todo trecho da quadra (figura 47).

Figura 47: Registro fotográfico do item 14.



NC-2 – Item 15: Pavimentação irregular com desnivelamento e cavidades superficiais, próximo à residência de n. 624 (figura 48).

Figura 48: Registro fotográfico do item 15.



[Handwritten signature]

NC-2 – Item 16: Pavimentação irregular com cavidades superficiais, próximo à residência de n. 699 (figura 49).

Figura 49: Registro fotográfico do item 16.



NC-2 – Item 17: Desnívelamento na via sobre o coletor predial, próximo à residência de n. 702 (figura 50).

Figura 50: Registro fotográfico do item 17.




NC-2 – Item 18: Pavimentação irregular com cavidades superficiais, próximo à residência de n. 803 (figura 51).

Figura 51: Registro fotográfico do item 18.



NC-2 – Item 19: Desnívelamento e pavimentação irregular com a cavidades superficiais na intersecção com a rua Gamboa (figura 52).

Figura 52: Registro fotográfico do item 19.



Handwritten signatures and initials in purple ink.

NC-2 – Item 20: Desnível na pavimentação no leito da via, em todo trecho da quadra (figura 53).

Figura 53: Registro fotográfico do item 20.



NC-2 – Item 21: Desnívelamento junto à caixa do poço de visita, próximo à residência de n. 830 (figura 54).

Figura 54: Registro fotográfico do item 21.



Handwritten signature in purple ink.

NC-2 – Item 22: Pavimentação irregular com cavidades superficiais, próximo à residência de n. 854 (figura 55).

Figura 55: Registro fotográfico do item 22.



NC-2 – Item 22: Desnívelamento na via sobre o coletor predial, próximo à residência de n. 892 (figura 56).

Figura 56: Registro fotográfico do item 23.



Handwritten signature and initials in purple ink.

NC-2 – Item 24: Desnívelamento na via sobre o coletor predial, próximo à residência de n. 908 (figura 57).

Figura 57: Registro fotográfico do item 24.



NC-2 – Item 25: Desnívelamento e pavimentação irregular com a cavidades superficiais na intersecção com a av. Osvaldo Aranha (figura 58).

Figura 58: Registro fotográfico do item 25.



CONSTATAÇÃO DA FISCALIZAÇÃO REFERENTE À NC-3

NC não solucionada. A figura 59 apresenta a relação de itens da NC-3, verificadas no RTFA.

Sugestão de Determinação: Providenciar reparos nos pontos (itens) evidenciados no calçamento da rua Padre Réus, em até 15 dias, comprovando à Agesan-RS sua execução.

Figura 59: Itens que compõem a NC-3, Rua Padre Réus: a) trecho entre as avenidas Protásio Alves e Deputado Oswaldo Bastos; b) trecho entre as avenidas Deputado Oswaldo Bastos e Osvaldo Aranha.



Seguem os itens:


NC-3 – Item 1: Desnívelamento e pavimentação irregular com cavidades superficiais, próximo à intersecção com a av. Protásio Alves (figura 60).

Figura 60: Registro fotográfico do item 1.



NC-3 – Item 2: Pavimentação irregular com cavidades superficiais, próximo à residência de n. 686 (figura 61).

Figura 61: Registro fotográfico do item 2.



NC-3 – Item 3: Pavimentação irregular com cavidades superficiais e com desnível junto à caixa do poço de visita, próximo à residência de n. 699 (figura 62).

Figura 62: Registro fotográfico do item 3.



NC-3 – Item 4: Pavimentação irregular com cavidades superficiais, próximo à residência de n. 712 (figura 63).

Figura 63: Registro fotográfico do item 4.



NC-3 – Item 5: Pavimentação irregular com cavidades superficiais, próximo à residência de n. 730 (figura 64).

Figura 64: Registro fotográfico do item 5.



NC-3 – Item 6: Desnívelamento na via sobre o coletor predial, próximo à residência de n. 761 (figura 65).

Figura 65: Registro fotográfico do item 6.



NC-3 – Item 7: Desnívelamento e pavimentação irregular com cavidades superficiais na intersecção com a rua Barros Cassal (figura 66).

Figura 66: Registro fotográfico do item 7.




NC-3 – Item 8: Desnível na pavimentação no leito da via, em todo trecho da quadra (figura 67).

Figura 67: Registro fotográfico do item 8.



NC-3 – Item 9: Desnívelamento na via sobre o coletor predial, próximo à residência de n. 837 (figura 68).

Figura 68: Registro fotográfico do item 9.



NC-3 – Item 10: Desnívelamento na via sobre o coletor predial, próximo à residência de n. 852 (figura 69).

Figura 69: Registro fotográfico do item 10.



[Handwritten signatures]

NC-3 – Item 11: Desnívelamento na via sobre o coletor predial, próximo à residência de n. 865 (figura 70).

Figura 70: Registro fotográfico do item 11.



NC-3 – Item 12: Desnívelamento na via sobre o coletor predial, próximo à residência de n. 880 (figura 71).

Figura 71: Registro fotográfico do item 12.



Handwritten signature and initials in purple ink.

NC-3 – Item 13: Desnívelamento e pavimentação irregular com cavidades superficiais na intersecção com a av. Deputado Oswaldo Bastos (figura 72).

Figura 72: Registro fotográfico do item 13.




NC-3 – Item 14: Desnível na pavimentação no leito da via, em todo trecho da quadra (figura 73).

Figura 73: Registro fotográfico do item 14.




NC-3 – Item 15: Desnívelamento na via sobre o coletor predial, próximo à residência de n. 1.041 (figura 74).

Figura 74: Registro fotográfico do item 15.



NC-3 – Item 16: Pavimentação irregular com cavidades junto à caixa de inspeção e sobre o coletor predial, próximo à residência de n. 1.041 (figura 75).

Figura 75: Registro fotográfico do item 16.



[Handwritten signature]
[Handwritten signature]

NC-3 – Item 17: Desnívelamento Pavimentação irregular com cavidades superficiais e com desnível junto a caixa do poço de visita na intersecção com a rua Gamboa (figura 76).

Figura 76: Registro fotográfico do item 17.



NC-3 – Item 18: Pavimentação irregular com cavidades superficiais, próximo à residência de n. 1.092 (figura 77).

Figura 77: Registro fotográfico do item 18.



[Handwritten signature]
[Handwritten signature]

NC-3 – Item 19: Pavimentação irregular junto à região da sarjeta, com meio-fio irregular, próximo à residência de n. 1.150 (figura 78).

Figura 78: Registro fotográfico do item 19.



CONSTATAÇÃO DA FISCALIZAÇÃO REFERENTE À NC-5

NC não solucionada. A figura 79 apresenta a relação de itens da NC-5, verificadas no RTFA.

Sugestão de Determinação: Providenciar reparos nos pontos (itens) evidenciados no calçamento da rua Barros Cassal, em até 15 dias, comprovando à Agesan-RS sua execução.

Figura 79: Itens que compõem a NC-5, Rua Barros Cassal: trecho entre a rua Sargento Geraldo Santana e a avenida Flores da Cunha.



Seguem os itens:

NC-5 – Item 1: Desnívelamento e pavimentação irregular com cavidades superficiais no leito da via, em todo trecho da quadra (figura 80).

Figura 80: Registro fotográfico do item 1.



Handwritten signature and initials in purple ink.

NC-5 – Item 2: Pavimentação irregular junto à região da sarjeta, próximo à residência de n. 338 (figura 81).

Figura 81: Registro fotográfico do item 2.



NC-5 – Item 3: Pavimentação irregular com cavidades superficiais sobre o coletor predial, próximo à residência de n. 350 (figura 82).

Figura 82: Registro fotográfico do item 3.



[Handwritten signatures and initials in purple ink]

NC-5 – Item 4: Pavimentação irregular com acúmulo de vegetação junto à sarjeta, próximo à interseção com rua Castro Alves (figura 83).

Figura 83: Registro fotográfico do item 4.



NC-5 – Item 5: Pavimentação irregular com cavidades superficiais junto à sarjeta, próximo à residência de n. 405 (figura 84).

Figura 84: Registro fotográfico do item 5.



Handwritten signature in purple ink, possibly reading 'Vagner'.

NC-5 – Item 6: Desnívelamento na via sobre o coletor predial, próximo à residência de n. 417, próximo à residência de n. 417 (figura 85).

Figura 85: Registro fotográfico do item 6.




NC-5 – Item 7: Desnívelamento na via com cavidades superficiais sobre o coletor predial, próximo à intersecção com rua Castro Alves (figura 86).

Figura 86: Registro fotográfico do item 7.



NC-5 – Item 8: Desnívelamento na via com cavidades superficiais sobre o coletor predial, próximo à ACM (figura 87).

Figura 87: Registro fotográfico do item 8.




NC-5 – Item 9: Desnívelamento na via com cavidades sobre o coletor predial, próximo à residência de n. 527 (figura 88).

Figura 88: Registro fotográfico do item 9.



NC-5 – Item 10: Pavimento irregular com cavidades junto à sarjeta, próximo à residência de n. 578 (figura 89).

Figura 89: Registro fotográfico do item 10.



NC-5 – Item 11: Pavimento irregular com cavidades junto à sarjeta, próximo à residência de n. 587 (figura 90).

Figura 90: Registro fotográfico do item 11.



NC-5 – Item 12: Pavimentação irregular com cavidades superficiais no leito da via, próximo à residência de n. 666 (figura 91).

Figura 91: Registro fotográfico do item 12.



NC-5 – Item 13: Desnívelamento na via sobre o coletor predial, próximo à residência de n. 680 (figura 92).

Figura 92: Registro fotográfico do item 13.




NC-5 – Item 14: Desnívelamento na via sobre o coletor predial e pavimentação irregular com cavidades junto à sarjeta, próximo à residência de n. 697 (figura 93).

Figura 93: Registro fotográfico do item 14.



NC-5 – Item 15: Desnívelamento na via sobre o coletor predial, próximo à residência de n. 680 (figura 94).

Figura 94: Registro fotográfico do item 15.



Handwritten signature in purple ink.

NC-5 – Item 16: Desnívelamento e pavimentação irregular com cavidades superficiais na intersecção com a av. Flores da Cunha (figura 95).

Figura 95: Registro fotográfico do item 16.



CONSTATAÇÃO DA FISCALIZAÇÃO REFERENTE À NC-6

NC não solucionada. A figura 96 apresenta a relação de itens da NC-6, verificadas no RTFA.

Sugestão de Determinação: Providenciar reparos nos pontos (itens) evidenciados no calçamento da rua Sargento Geraldo Santana, em até 15 dias, comprovando à Agesan-RS sua execução.

Figura 96: Itens que compõem a NC-6, na rua Sargento Geraldo Santana: a) trecho entre as avenidas Protásio Alves e Deputado Oswaldo Bastos; b) trecho entre as avenidas Deputado Oswaldo Bastos e Osvaldo Aranha.



Seguem os itens:

NC-6 – Item 1: Desnivelamento e pavimentação irregular com cavidades superficiais no leito da via, em todo trecho da quadra (figura 97).


Figura 97: Registro fotográfico do item 1.



Handwritten signature in purple ink.

NC-6 – Item 2: Desnívelamento na via sobre o coletor predial, próximo à residência de n. 444 (figura 98).

Figura 98: Registro fotográfico do item 2.



NC-6 – Item 3: Desnívelamento na via sobre o coletor predial, próximo à residência de n. 455 (figura 99).

Figura 99: Registro fotográfico do item 3.



[Handwritten signature]
[Handwritten initials]

NC-6 – Item 4: Desnívelamento na via sobre o coletor predial, próximo à residência de n. 476 (figura 100).

Figura 100: Registro fotográfico do item 4.



NC-6 – Item 5: Desnívelamento na via sobre o coletor predial, próximo à residência de n. 499 (figura 101).

Figura 101: Registro fotográfico do item 5.



Handwritten signature and initials in purple ink.

NC-6 – Item 6: Desnívelamento na via sobre o coletor predial, próximo à residência de n. 509 (figura 102).

Figura 102: Registro fotográfico do item 6.



NC-6 – Item 7: Desnívelamento na via com cavidades superficiais sobre o coletor predial, próximo à residência de n. 509 (figura 103).

Figura 103: Registro fotográfico do item 7.



Handwritten signature and initials in purple ink.

NC-6 – Item 8: Pavimentação irregular com cavidades superficiais e com desnível junto a caixa do poço de visita na intersecção com a rua Barros Cassal (figura 104).

Figura 104: Registro fotográfico do item 8.



NC-6 – Item 9: Pavimentação irregular no leito da via com cavidades superficiais, em todo trecho da quadra (figura 105).

Figura 105: Registro fotográfico do item 9.



Handwritten signature and initials in purple ink.

NC-6 – Item 10: Desnívelamento na via sobre o coletor predial, próximo à residência de n. 94 (figura 106).

Figura 106: Registro fotográfico do item 10.



NC-6 – Item 11: Desnívelamento na via sobre o coletor predial, próximo à residência de n. 595 (figura 107).


Figura 107: Registro fotográfico do item 11.



Handwritten signature and initials in purple ink.

NC-6 – Item 12: Desnívelamento na via sobre o coletor predial, próximo à residência de n. 606 (figura 108).

Figura 108: Registro fotográfico do item 12.



NC-6 – Item 13: Pavimentação irregular com cavidades superficiais na via sobre o coletor predial e tampa da caixa de inspeção com diferença de nível em relação ao passeio, próximo à residência de n. 625 (figura 109).

Figura 109: Registro fotográfico do item 13.



Handwritten signature in purple ink.


NC-6 – Item 14: Desnívelamento na via sobre o coletor predial, próximo à residência de n. 638 (figura 110).

Figura 110: Registro fotográfico do item 14.



NC-6 – Item 15: Desnívelamento na via sobre o coletor predial, próximo à residência de n. 658 (figura 111).

Figura 111: Registro fotográfico do item 15.



[Handwritten signature]
[Handwritten signature]

NC-6 – Item 16: Pavimentação irregular na via sobre o coletor predial, próximo à residência de n. 671 (figura 112).

Figura 112: Registro fotográfico do item 16.



NC-6 – Item 17: Desnívelamento na via sobre o coletor predial, próximo à residência de n. 676 (figura 113).

Figura 113: Registro fotográfico do item 17.



NC-6 – Item 18: Desnívelamento junto à caixa do poço de visita na intersecção com a av. Deputado Oswaldo Bastos (figura 114).

Figura 114: Registro fotográfico do item 18.



NC-6 – Item 19: Pavimentação irregular com cavidades superficiais no leito da via, em todo trecho da quadra (figura 115).

Figura 115: Registro fotográfico do item 19.



NC-6 – Item 20: Desnívelamento na via sobre o coletor predial, próximo à residência de n. 755 (figura 116).

Figura 116: Registro fotográfico do item 20.



NC-6 – Item 21: Desnível junto à sarjeta, próximo à residência de n. 764 (figura 117).


Figura 117: Registro fotográfico do item 21.



Handwritten signature in purple ink, possibly reading 'Vagner'.

NC-6 – Item 22: Desnívelamento na via sobre o coletor predial, próximo à residência de n. 774 (figura 118).

Figura 118: Registro fotográfico do item 22.



NC-6 – Item 23: Desnível junto à sarjeta, próximo à residência de n. 790 (figura 119).

Figura 119: Registro fotográfico do item 23.



NC-6 – Item 24: Desnívelamento na via sobre o coletor predial, próximo à residência de n. 821 (figura 120).

Figura 120: Registro fotográfico do item 24.



NC-6 – Item 25: Pavimentação irregular com cavidades superficiais no leito da via, em todo trecho da quadra (figura 121).

Figura 121: Registro fotográfico do item 25.



NC-6 – Item 26: Pavimentação irregular com cavidade na via junto à sarjeta, próximo à residência de n. 916 (figura 122).

Figura 122: Registro fotográfico do item 26.



NC-6 – Item 27: Pavimentação irregular com cavidade na via junto à sarjeta, próximo à residência de n. 967 (figura 123).

Figura 123: Registro fotográfico do item 27.



[Handwritten signature]

NC-6 – Item 28: Pavimentação irregular formando cavidade ao longo da seção transversal da via, próximo à residência de n. 976 (figura 124).

Figura 124: Registro fotográfico do item 28.



NC-6 – Item 29: Desnívelamento e pavimentação irregular com cavidades superficiais na intersecção com a av. Osvaldo Aranha (figura 125).

Figura 125: Registro fotográfico do item 29.



[Handwritten signature]

CONSTATAÇÃO DA FISCALIZAÇÃO REFERENTE À NC-7

NC não solucionada. A figura 126 apresenta a relação de itens da NC-7, verificadas no RTFA.

Sugestão de Determinação: Providenciar reparos nos pontos (itens) evidenciados no calçamento da avenida Deputado Oswaldo Bastos, em até 15 dias, comprovando à Agesan-RS sua execução.


Figura 126: Itens que compõem a NC-7, avenida Deputado Oswaldo Bastos: trecho entre a rua Sargento Geraldo Santana e a avenida Flores da Cunha.



Seguem os itens:

NC-7 – Item 1: Desnívelamento e pavimentação irregular com cavidades superficiais no leito da via, próximo à residência de n. 283 (figura 127).

Figura 127: Registro fotográfico do item 1.



NC-7 – Item 2: Pavimentação irregular junto à região da sarjeta, próximo à residência de n. 304 (figura 128).

Figura 128: Registro fotográfico do item 2.



[Handwritten signature]
Vagner

NC-7 – Item 3: Pavimentação irregular com cavidades superficiais junto à sarjeta, próximo à residência de n. 333 (figura 129).

Figura 129: Registro fotográfico do item 3.



NC-7 – Item 4: Pavimentação irregular junto à região da sarjeta, todo trecho da quadra (figura 130).

Figura 130: Registro fotográfico do item 4.



NC-7 – Item 5: Desnívelamento no pavimento junto à sarjeta e tampa da caixa de inspeção apresentando desnível em relação ao passeio, próximo à residência de n. 357 (figura 131).

Figura 131: Registro fotográfico do item 5.



NC-7 – Item 6: Acúmulo de restos de material utilizado na obra, no canteiro próximo à residência de n. 357 (figura 132).

Figura 132: Registro fotográfico do item 6.



[Handwritten signature]


NC-7 – Item 7: Desnívelamento no pavimento junto à sarjeta, todo trecho da quadra (figura 133).

Figura 133: Registro fotográfico do item 7.




NC-7 – Item 8: Pavimentação irregular com cavidades superficiais e com desnível junto à caixa do poço de visita, próximo à residência de n. 404 (figura 134).

Figura 134: Registro fotográfico do item 8.



NC-7 – Item 9: Acúmulo de restos de material utilizado na obra, no canteiro central próximo à residência de n. 405 (figura 135).

Figura 135: Registro fotográfico do item 9.



NC-7 – Item 10: Pavimentação irregular com desnível no pavimento e cavidades superficiais, próximo à residência de n. 405 (figura 136).

Figura 136: Registro fotográfico do item 10.



[Handwritten signature]

NC-7 – Item 11: Pavimentação irregular com desnível no pavimento e cavidades superficiais, todo trecho da quadra (figura 137).

Figura 137: Registro fotográfico do item 11.



NC-7 – Item 12: Pavimentação irregular com desnível no pavimento e cavidades superficiais, todo trecho da quadra (figura 138).

Figura 138: Registro fotográfico do item 12.



Handwritten signature in purple ink.

NC-7 – Item 13: Pavimentação irregular com cavidades superficiais junto à sarjeta e tampa da caixa de inspeção apresentando desnível em relação ao passeio, todo trecho da quadra (figura 139).

Figura 139: Registro fotográfico do item 13.




NC-7 – Item 14: Pavimentação irregular com cavidades superficiais no leito da via, todo trecho da quadra (figura 140).

Figura 140: Registro fotográfico do item 14.



NC-7 – Item 15: Pavimentação irregular com cavidades superficiais junto à sarjeta, todo trecho da quadra (figura 141).

Figura 141: Registro fotográfico do item 15.



NC-7 – Item 16 Acúmulo de restos de material utilizado na obra, no canteiro central próximo à residência de n. 541 (figura 142).

Figura 142: Registro fotográfico do item 16.



[Handwritten signature]
[Handwritten signature]

NC-7 – Item 17: Desnívelamento e pavimentação irregular com cavidades superficiais na intersecção com a av. Flores da Cunha (figura 143).

Figura 143: Registro fotográfico do item 17.



Handwritten signature and initials in purple ink.

ENCERRAMENTO

Estes signatários apresentam o presente trabalho concluído, constando de 77 (setenta e sete) folhas digitadas apenas de um lado, rubricadas, exceto esta última que segue devidamente datada e assinada, colocando-se à disposição para esclarecimentos.

Canoas, 09 de maio de 2022.




Wagner Gerhardt Mâncio

Wagner Gerhardt Mâncio
Coordenador de Regulação e Fiscalização



Daniela Pinho Rocke
Assessora Ambiental



Leonardo Rodrigues Moreira

Leonardo Rodrigues Moreira
Agente de Fiscalização

De acordo e cumpra-se em:

09 de maio de 2022,



Dr. Eng. Civil Tiago Luis Gomes
CREA RS 112109
Diretor de Regulação